

## INDAGINE

### CASTELLO TESINO .2 "RODENA"

#### MORFOLOGIA DEL SITO

QUOTA MEDIA	840 s.l.m.
ACCLIVITA'	AVVALLAMENTO
VALUTAZIONE PAESAGGISTICA	VISIBILE SOLO DALLA STRADA DI ACCESSO

#### CARATTERISTICHE GEOLOGICHE E IDROGEOLOGICHE

TERRENO DI FONDAZIONE	DETRITI DI FALDA
CORPI IDRICI SUPERFICIALI	ASSENTI
PERMEABILITA' SUPERFICIALE	ELEVATA
GRADO DI RISCHIO	3b. AREA DI CONTROLLO CON PENALITA' GRAVI O MEDIE

#### ATTIVITA'

DESTINAZIONE ATTUALE DEL SITO	BOSCO INCOLTO
-------------------------------	---------------

#### INDICAZIONE DELLO STRUMENTO URBANISTICO - P.R.G.

ATTUALE	ZONA BOSCO
VARIANTE	ZONA BOSCO

#### VIABILITA' DI ACCESSO

TIPO E CARATTERISTICHE	BUONA - BREVE TRATTO DI STRADA STERRATA
------------------------	---

DIMENSIONI	PIANO 1991	PIANO AGGIORNATO
SUPERFICIE INTERESSATA		20.000 mq.
VOLUME DISPONIBILE	5.000 mc.	80.000 mc.

#### INTERVENTI NECESSARI E NOTE

ALLARGAMENTO STRADA DI ACCESSO
--------------------------------



# "Comunità Valsugana e Tesino"

## Piano delle discariche di rifiuti

### Tavola 2 - 1 Comune di Castello Tesino

#### Inquadramento geografico CTP Scala 1:10.000





# "Comunità Valsugana e Tesino"

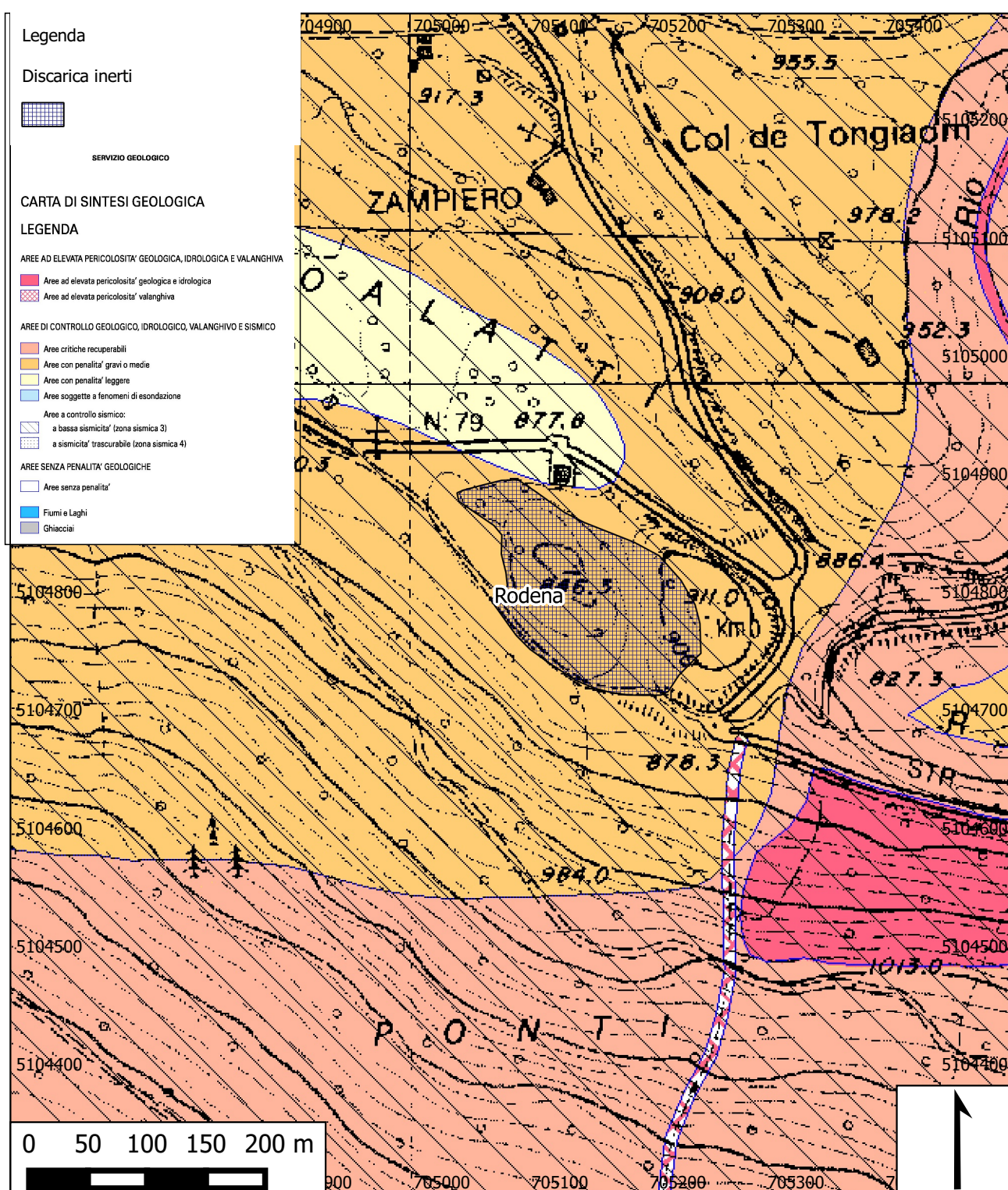
## Piano delle discariche di rifiuti

### Tavola 2 - 2

### Comune di Castello Tesino

### Carta di Sintesi Geologica VII aggiornamento

### Scala 1:5.000







# "Comunità Valsugana e Tesino"

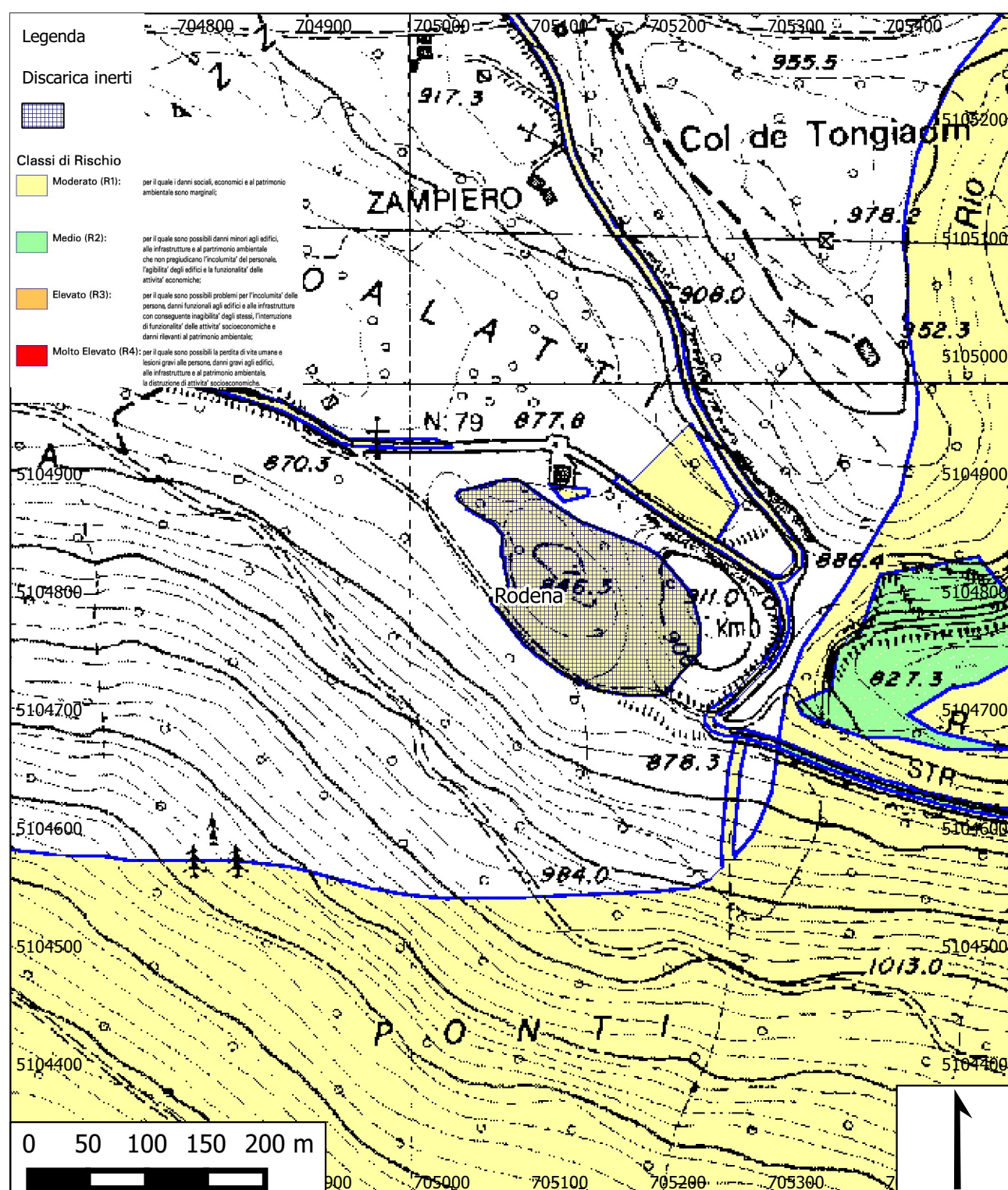
## Piano delle discariche di rifiuti

### Tavola 2 - 3

### Comune di Castello Tesino

### Carta del Rischio Idrogeologico

Scala 1:5.000





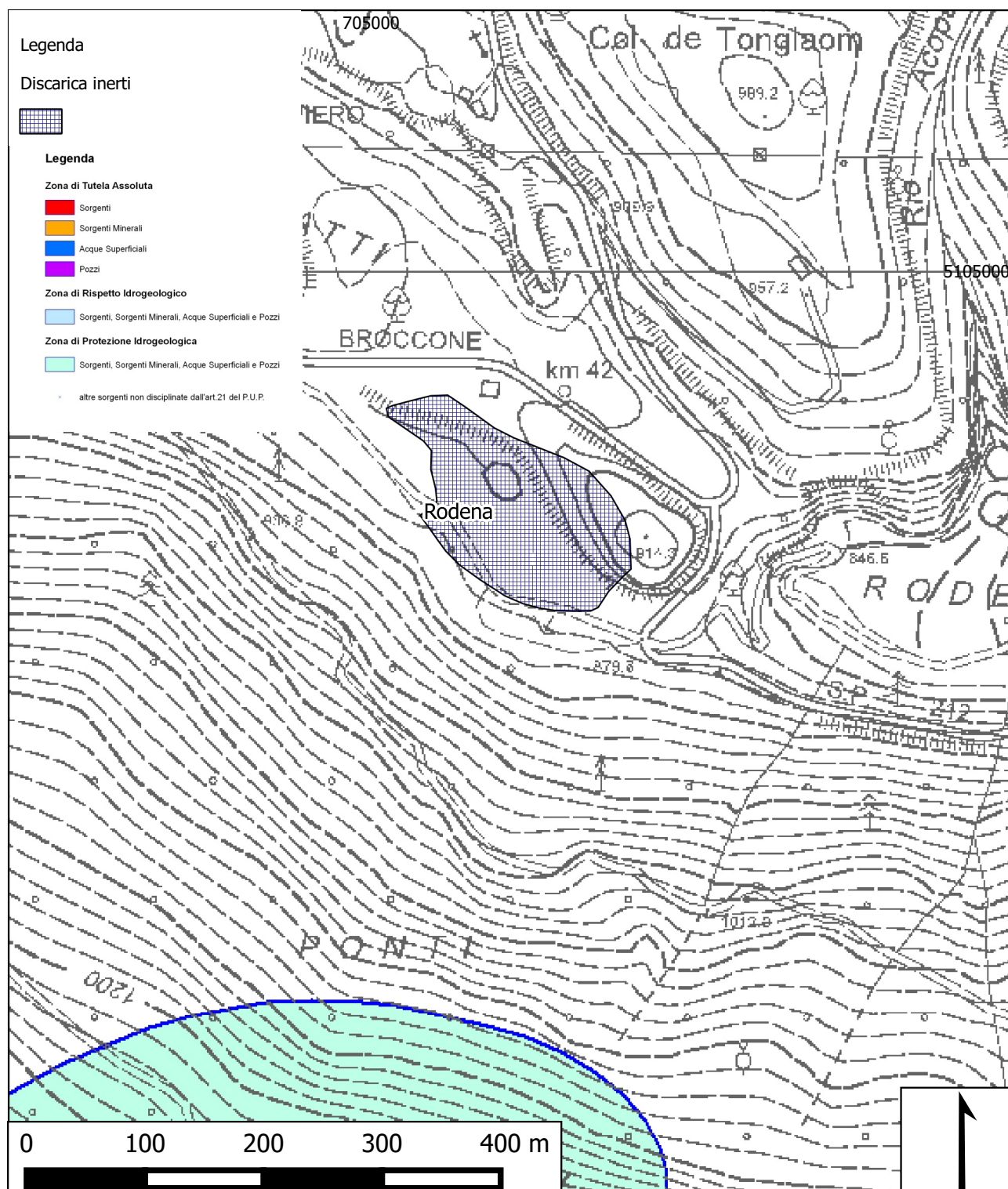


# "Comunità Valsugana e Tesino"

## Piano delle discariche di rifiuti

### Tavola 2 - 4 Comune di Castello Tesino

#### Carta delle risorse idriche Scala 1:5.000





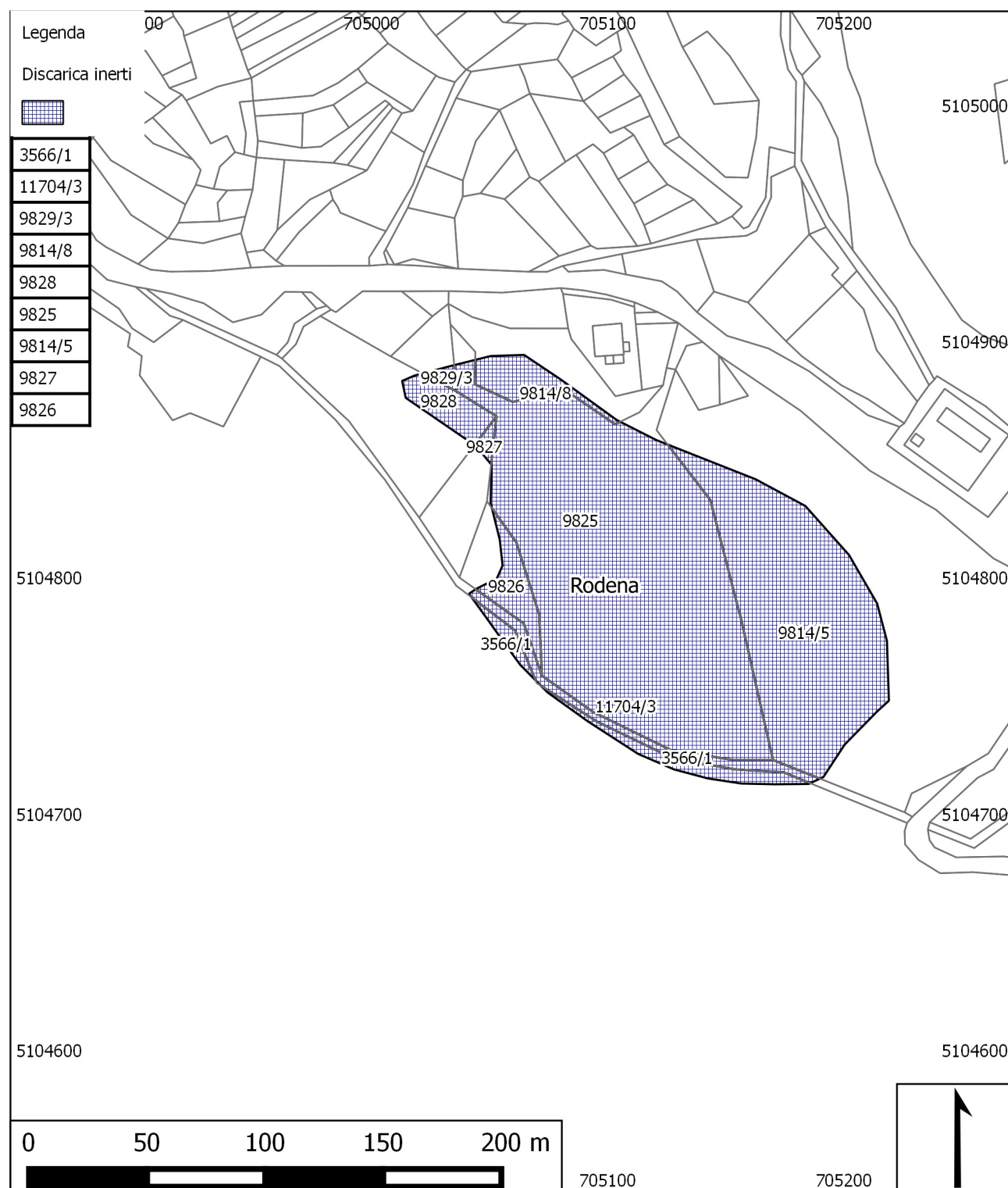
# "Comunità Valsugana e Tesino"

## Piano delle discariche di rifiuti

### Tavola 2 - 5

### Comune di Castello Tesino

**Carta catastale dell'area**  
**Scala 1:2.500**





## "Comunità Valsugana e Tesino"

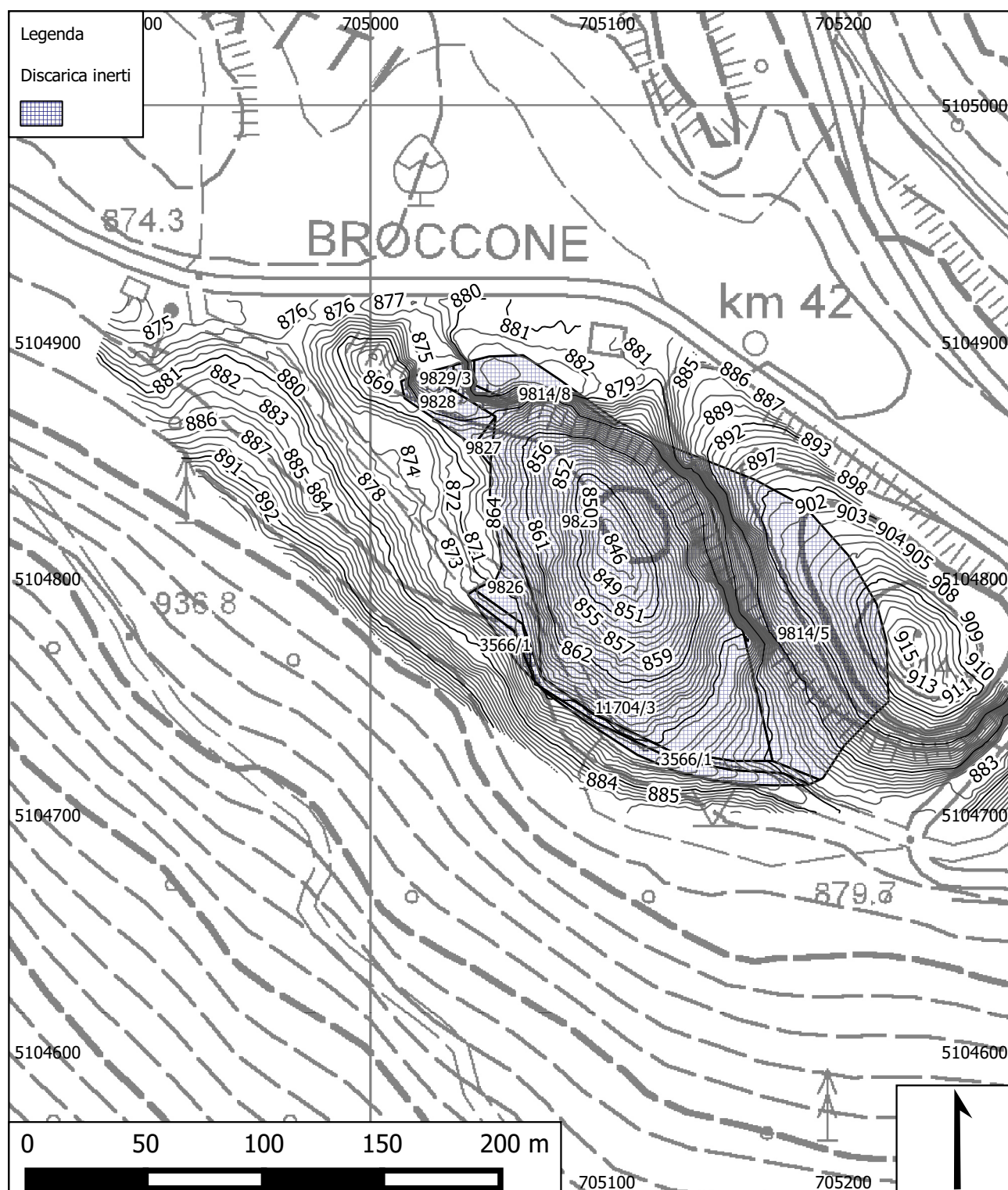
## Piano delle discariche di rifiuti

## Tavola 2 - 6

# Comune di Castello Tesino

## Topografia dell'area

## Scala 1:2.500







# "Comunità Valsugana e Tesino"

## Piano delle discariche di rifiuti

### Tavola 2 - 7 Comune di Castello Tesino

Ortofoto dell'area  
Scala 1:2.500

